

Николаевка №6

МИНИСТЕРСТВО ЖИЛИЩНО--КОММУНАЛЬНОГО ХОЗЯЙСТВА РБ

Добрушское

БЮРО ТЕХНИЧЕСКОЙ ИНВЕНТАРИЗАЦИИ

ГОРОД (ПОС.) Николаевка

Форма технического паспорта утверждена приказом министра жилищно-коммунального хозяйства БССР от 13.02.89 г. № 31

ТЕХНИЧЕСКИЙ ПАСПОРТ НА ОБЩЕСТВЕННОЕ ЗДАНИЕ (СООРУЖЕНИЕ)

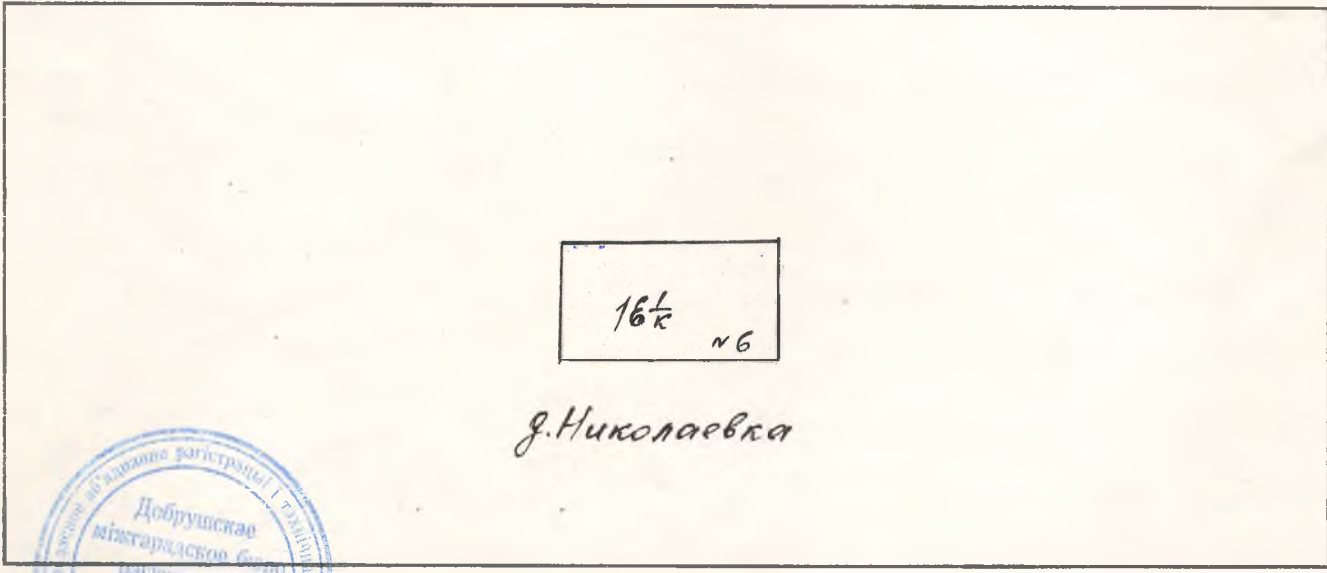
СОСТАВЛЕН ПО СОСТОЯНИЮ НА " 1 " 02 1999 г.

АДРЕС: д. Николаевка (магазин №6)

ВЛАДЕЛЕЦ Мереховское кооперативное предприятие Добрушского РАИ

ОСНОВАНИЕ ВЛАДЕНИЯ Справка о балансовой стоимости от 26.03.2001 г. №13

СХЕМА РАСПОЛОЖЕНИЯ ЗДАНИЯ (СООРУЖЕНИЯ)



НАЧАЛЬНИК БЮРО ТЕХНИЧЕСКОЙ ИНВЕНТАРИЗАЦИИ

(С. Латвеева)

М. П.

1. РЕСПУБЛИКА

РЕСПУБЛИКА БЕЛАРУСЬ

1500000000

2. ОБЛАСТЬ

Гомельская

3000000000

3. ГОРОД (ПОСЕЛОК И ДР.)

Николаевка

3212868106

4. РАЙОН

Добрушский

3212000000

5. СЕЛЬСКИЙ СОВЕТ

Усохо-Будский

3212868001

6. УЛИЦА

7. НОМЕР ДОМА

11. КВАРТАЛ

8. НОМЕР КОРПУСА

12. НОМЕР УЧАСТКА

9. ИНВЕНТ. НОМЕР

13. НОМЕР КАРТОГРАММЫ

10. ЛИТЕР

14. КАТЕГОРИЯ ФОНДА

0810

1. ТЕХНИЧЕСКАЯ ХАРАКТЕРИСТИКА ЗДАНИЯ (СООРУЖЕНИЯ)

магазин №6

(назначение, количество мест, посещений и т. д.)

2. СОБСТВЕННИКИ (ФОНДОДЕРЖАТЕЛИ)	Долевое участие	№ реестра
<i>Мереховское кооперативное предприятие</i>		<i>976</i>
<i>Добрушского района</i>	<i>полное</i>	

3. ОБЩИЕ СВЕДЕНИЯ

1. СЕРИЯ, ТИП ПРОЕКТА

9. ЧИСЛО КВАРТИР ШТ.

2. ЧИСЛО ЭТАЖЕЙ ШТ.

10. ЧИСЛО ЖИЛЫХ КОМНАТ ШТ.

3. ПЛОЩАДЬ ЗАСТРОЙКИ В КВ.М.

11. МАТЕРИАЛ СТЕН

4. ОБЪЕМ ЗДАНИЯ КУБ.М.

12. ГОД ПОСТРОЙКИ

5. ОБЩАЯ ПЛОЩАДЬ ЗДАНИЯ КВ.М.

13. ВОССТАНОВИТЕЛЬНАЯ
СТОИМОСТЬ, РУБ.

5. А. в том числе ПОДВАЛА КВ.М.

14. ДЕЙСТВИТЕЛЬНАЯ СТОИ-
МОСТЬ, РУБ.6. ПЛОЩАДЬ НЕЖИЛЫХ ПОМЕ-
ЩЕНИЙ КВ. М.

15. ФИЗИЧЕСКИЙ ИЗНОС В %

7. ПОЛЕЗНАЯ ПЛОЩАДЬ ЖИЛЫХ
ПОМЕЩЕНИЙ КВ. М.

16.

8. ЖИЛАЯ ПЛОЩАДЬ КВ.М

9. ТЕХНИЧЕСКОЕ ОПИСАНИЕ КОНСТРУКТИВНЫХ ЭЛЕМЕНТОВ И ИНЖЕНЕРНОГО ОБОРУДОВАНИЯ
ОСНОВНОГО СТРОЕНИЯ

№ п/п	Наименование конструктивных элементов	Описание конструктивных элементов (материал, конструкция, отделка и прочие)	Измерение		
1	2	3	4		
1	Фундамент	<i>бутобетонный</i>	30		
2	а. Наружные, внутрен. капит. стены	<i>кирпичные</i>	30		
	б. Перегородки	<i>кирпичные и дощатые</i>	25		
3	Перекрытия	Чердачные	<i>те/бетонные</i>	25	
		Междуэтажные			
		Подвальные			
4	Крыша	<i>шифер</i>	35		
5	Полы	<i>бетонные</i>	30		
6	Проемы	Оконные	<i>простые перекладки</i>	25	
		Дверные	<i>простые окрашенные</i>	30	
7	Отделочные работы	Наружная отделка а.	<i>простая</i>	25	
		б.			
		Внутренняя отделка	<i>простая</i>	25	
8	Санитарно- и электротехн. работы	Центральное отопление	<i>металл разводка</i>	20	
		Печное отопление			
		Водопровод			
		Электроосвещение	<i>скрытая проводка</i>	20	
		Радио			
		Телефон	<i>кабелепроводом</i>	20	
		Телевидение			
		Ва- нны	с газов. колонкой		
			с дров. колонкой		
			с гор. водой		
		Горячее водоснабжение			
		Вентиляция	<i>проточная</i>	30	
		Газоснабжение			
Мусоропровод					
Лифты					
Канализация					
9	Разные работы				

11. ОСОБЫЕ ОТМЕТКИ

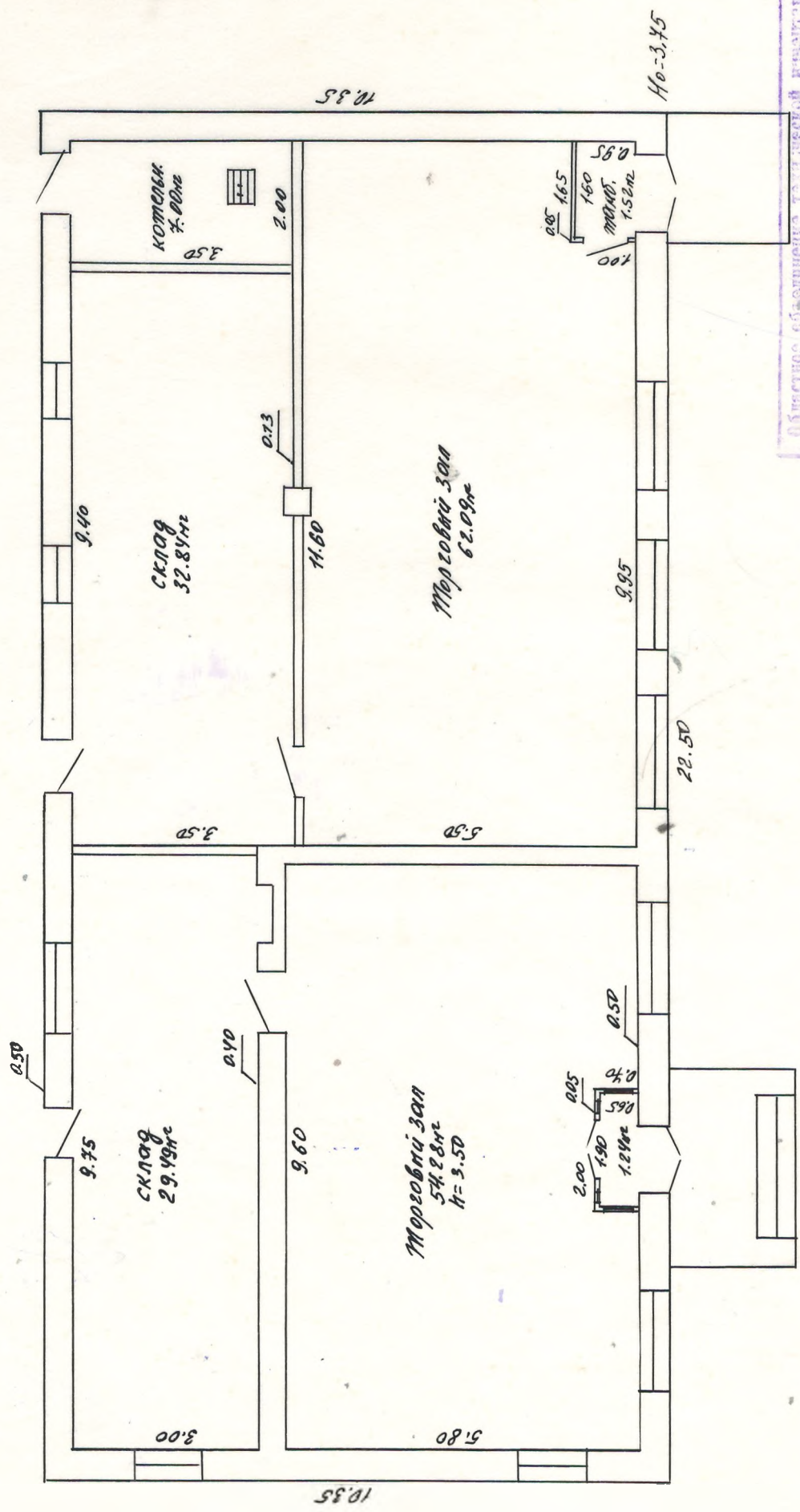
ПРИЛОЖЕНИЕ:

1. поэтажные планы на 7 листах

2. План земельного участка на _____ листах

Паспорт составил "1" 02 1999 г. Витусь - (Козушева)
Паспорт проверил "31" 03 1999 г. Мірен - (Мейерова)

Под № 81/2001 зарегистрировано право
право собственности
(полного хозяйственного ведения или оперативного управления)
на здание (сооружение, помещение), кадастровый № 976
" 20 " 08 2001 г.
дата регистрации
Начальник бюро технической инвентаризации
Подпись Савваева
Исполнитель Витусь -
Подпись



Об'єднання територіальної громади
 Бюро техніч. інженерних робіт
 План с/г. будівлі №

Добуше

№ будівлі: 1 02 99 мкр
 № ділянки: 1 02 99 мкр
 № 03 99 мкр

№ 187

№ будівлі: 103 187

ЦМОЗ на з'ясування: 188.16 м²

ГОСУДАРСТВЕННЫЙ КОМИТЕТ ПО ИМУЩЕСТВУ РЕСПУБЛИКИ БЕЛАРУСЬ
Гомельский межгородской филиал Республиканского унитарного предприятия "Гомельское
агентство по государственной регистрации и земельному кадастру"
РЕЕСТР АДРЕСОВ РЕСПУБЛИКИ БЕЛАРУСЬ

СПРАВКА № 543911

о присвоении адреса

Лицо, получившее сведения: *заказчику*

Инвентарный номер объекта, в отношении которого присвоен адрес: *311/С-52004*

Уникальный идентификатор адреса: *6956184*

Адрес объекта: *247086, Республика Беларусь, Гомельская обл., Добрушский р-н, Усохо-Будский с/с,
д. Николаевка, ул. Кооперативная, 102А*

Предыдущий адрес: *отсутствует*

Вид объекта: *капитальное строение*

Дата регистрации адреса: *06.09.2021*

Основание присвоения адреса: *Выполнение работ по присвоению, изменению, прекращению
существования адресов*

Документы, являющиеся основанием для регистрации адреса: *Иной документ (Добрушское бюро) от
09.08.2021 № 311-616929*

Состояние адреса: *Адрес зарегистрирован*

Специалист по технической инвентаризации 1-й категории

06.09.2021



Г. П. Гегечкори

РЕСПУБЛИКА БЕЛАРУСЬ
ЕДИНЫЙ ГОСУДАРСТВЕННЫЙ РЕГИСТР
НЕДВИЖИМОГО ИМУЩЕСТВА, ПРАВ НА НЕГО И СДЕЛОК С НИМ
Государственный комитет по имуществу Республики Беларусь

РУП "Гомельское агентство по государственной регистрации и земельному кадастру"

Гомельский межгородской филиал
Добрушское бюро

СВИДЕТЕЛЬСТВО (УДОСТОВЕРЕНИЕ) № 311/312-3188

По заявлению № 1110/07:312 от 14 апреля 2007 г.
в отношении **земельного участка** с кадастровым номером: 321286800601000056
расположенного по адресу: Гомельская обл., Добрушский р-н, Усохо-Будский с/с, д. Николаевка,
площадью 0,0480га., назначение - Земельный участок для обслуживания магазина № 6

произведена государственная регистрация:

1. перехода права постоянного пользования на земельный участок Правообладатель:
Добрушское районное потребительское общество

Приложения:

1. Земельно-кадастровый план земельного участка.

Примечание: нет

Свидетельство составлено: 14 апреля 2007 г.

Регистратор: *Смирнов Матвей Владимирович*

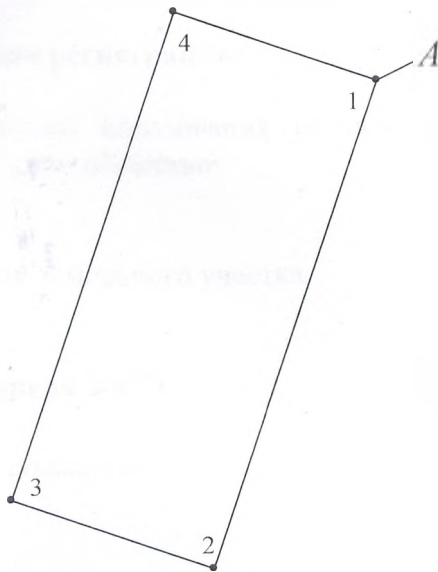
312



ЗЕМЕЛЬНО-КАДАСТРОВЫЙ ПЛАН ЗЕМЕЛЬНОГО УЧАСТКА

Кадастровый номер: 321286800601000056
 Площадь участка: 0.0480 га
 Адрес: Гомельская обл., Добрушский р-н, Усохо-Будский с/с, д. Николаевка
 Целевое назначение: Земельный участок для обслуживания магазина № 6
 Категория земель: Земли населенных пунктов, садоводческих товариществ и дачного строительства
 Масштаб плана: 1:500

Номера точек	Меры линий, м
1-2	34.04
2-3	14.10
3-4	34.04
4-1	14.10



УСЛОВНЫЕ ОБОЗНАЧЕНИЯ

- граница земельного участка
- точка поворота границы земельного участка

ОПИСАНИЕ СМЕЖНЫХ ЗЕМЕЛЬ

От точки	До точки	Кадастровый блок и номер смежного земельного участка
А	А	земли Усохо-Будского сельского Совета

Сведения об организации, выдавшей документ

Добрушское бюро Гомельского межгородского филиала Республиканского унитарного предприятия "Гомельское агентство по государственной регистрации и земельному кадастру"

регистратор недвижимости

Смирнов М. В. 18.04.2007 14:02:33

